

Categorie: permanente bewoning - Type: appartement - G.O. wonen: ca. 46 m²
Perceeloppervlakte: n.v.t. - Slaapkamers: 1 - Ligging: in het centrum van Den Burg

Kantoorstraat 11A, 1791 CE Den Burg

Vraagprijs: € 256.000 k.k.

OMSCHRIJVING



Dit instapklare appartement met één slaapkamer en een dakterras bevindt zich in appartementencomplex Jelleboog in het centrum van Den Burg. Met energielabel A++ (!), twee zonnepanelen én een warmtepomp die kan verwarmen woon je hier energiezuinig en comfortabel. Het appartement bevindt zich op steenworp afstand van de diverse winkels, cafés en restaurants die Den Burg te bieden heeft.

Indeling: entree in hal met toegang tot de woonkamer/keuken, badkamer en berging/kast (met de opstelling van de warmtepomp).

De sfeervolle woonkamer is voorzien van een keurige PVC vloer en een frans balkon. De nette keuken (2023) is uitgevoerd met spoelbak, 4-pits kookplaat, afzuigkap, combi-oven en vaatwasser.

In de slaapkamer is een deur naar het dakterras en de keurige badkamer (2022) is voorzien van een douche, wastafel, toilet en wasmachineaansluiting.

Het appartement wordt verwarmd met een warmtepomp in combinatie met vloerverwarming. Op het dak van het gebouw zijn twee zonnepanelen geïnstalleerd die de woning van groene stroom voorzien.

Op de begane grond van het gebouw is een gezamenlijke fietsenberging. De VvE-bijdrage is € 115,74 per maand (2024).

Heb je interesse in dit instapklare appartement? Neem dan gerust contact met ons op! De oplevering van deze woning zal in overleg geschieden.





Den Burg

Den Burg is het grootste dorp van het Nederlandse Waddeneiland Texel. Het telt 7.470 inwoners (BAG, 2019); dat is ongeveer de helft van het aantal inwoners van Texel.

Voor een dorp van deze omvang heeft Den Burg een uitgebreid winkelbestand. Dat heeft ongetwijfeld te maken met het feit dat er veel toerisme is op het eiland. In het dorp is het gemeentehuis van Texel. Er zijn gezellige cafés en restaurants en te midden van het dorp is het recent vernieuwde dorpsplein de Groeneplaats.

De Openbare Scholengemeenschap De Hogeberg die het voortgezet onderwijs voor het eiland verzorgt, is ook gevestigd in Den Burg. Hier wordt onderwijs voor vmbo, havo en vwo aangeboden.

Voor het basisonderwijs zijn er vijf scholen in het dorp aanwezig: Jac.P. Thijsseschool (openbaar), De Fontein (protestants-christelijk), de Jozefschool (rooms-katholiek), de Kompasschool (speciaal onderwijs) en de Vrije school (antroposofie).

Huisvestingsverordening

Op 5 oktober 2019 heeft de gemeente Texel een huisvestingsverordening ingesteld. Hierdoor komen uitsluitend personen die maatschappelijk of economisch zijn verbonden met Texel in aanmerking voor een huisvestingsvergunning. De koopgrens van de woningen binnen deze regelgeving ligt op € 600.000,-. Woningen met een koopprijs boven deze grens zijn vrijgesteld van vergunningen. Voor meer informatie en het aanvragen van een vergunning kunt u terecht bij de gemeente Texel.

KENMERKEN



KENMERKEN

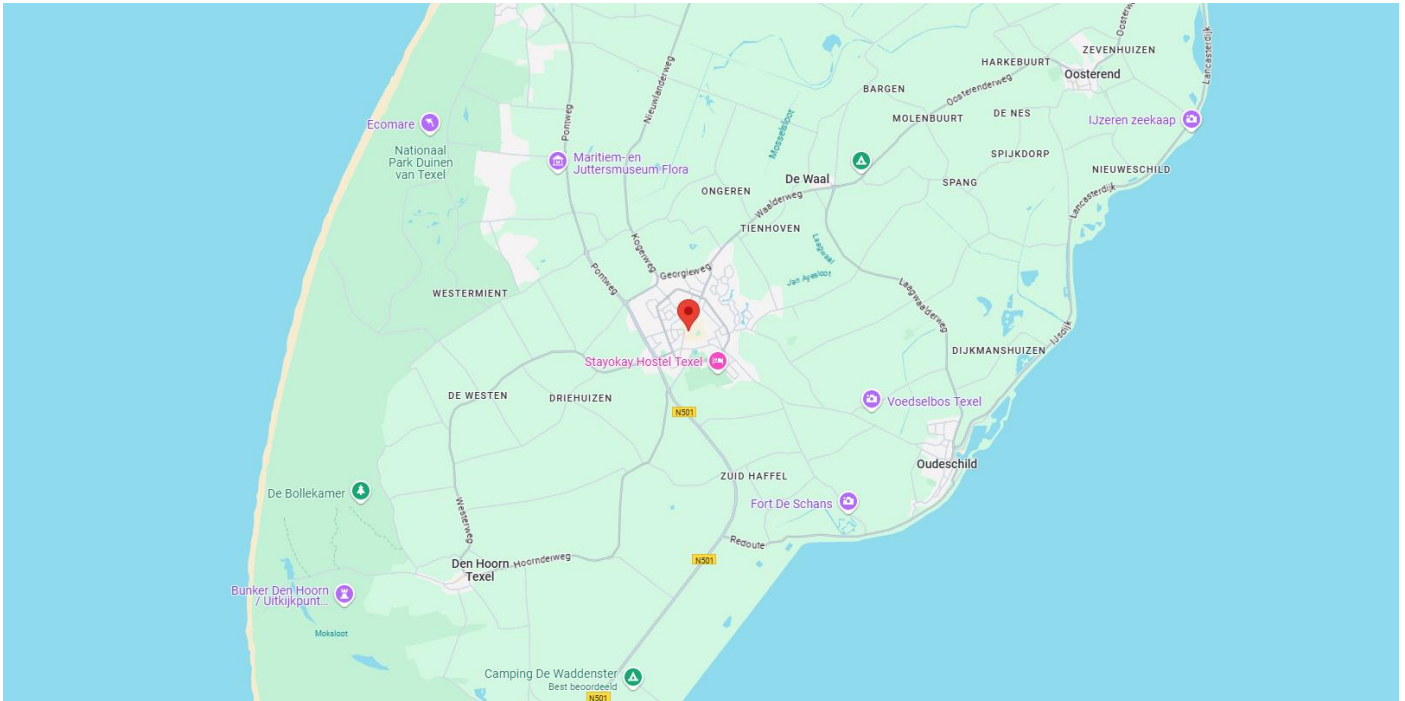
| | |
|-------------------------------------|---------------------------------|
| Soort woning | Woning voor permanente bewoning |
| Bouwjaar | 2023 |
| Perceeloppervlakte | n.v.t. (appartementsrecht) |
| Gebruiksoppervlakte wonen | ca. 46 m ² |
| Overige inpandige ruimte | 0 m ² |
| Gebouw gebonden buitenruimte | 0 m ² |
| Externe bergruimte | 0 m ² |
| Inhoud | ca. 145 m ³ |
| Aantal slaapkamers | 1 |
| Verwarming | Warmtepomp |
| Energie label | A++ (geldig tot 19-04-2033) |
| Vraagprijs | € 256.000 k.k. |
| Oplevering | In overleg |



FOTO'S



GOOGLE MAPS



PLATTEGROND APPARTEMENT



Maatgeving is indicatief. Aan de tekening en maatgeving kunnen geen rechten worden ontleend.

Het is niet toegestaan deze plattegronden te vermenigvuldigen, door te sturen, te distribueren, te verspreiden of tegen een vergoeding beschikbaar te stellen aan derden zonder uitdrukkelijke, schriftelijke toestemming van Kortekaas & Kooijman.

3D TEKENING APPARTEMENT



KADASTRALE KAART



0 5 10 15 20 25m

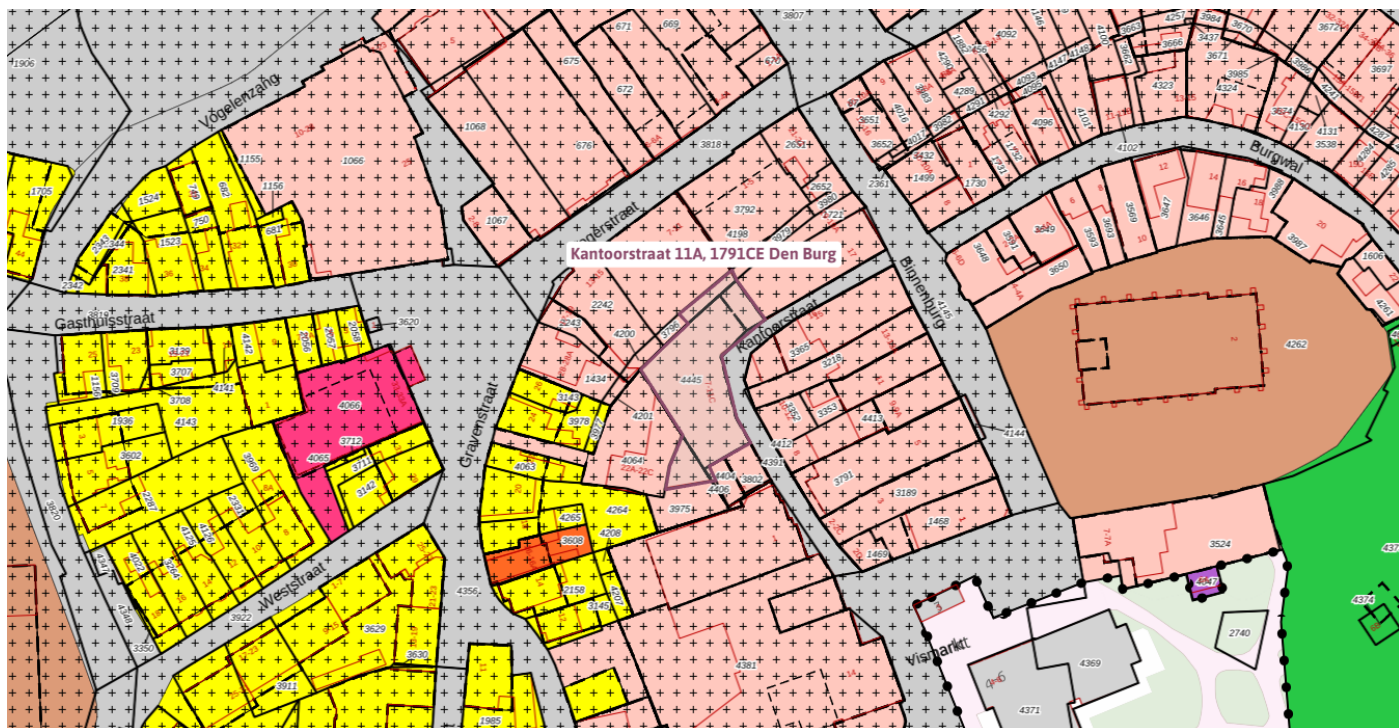
- 12345 Deze kaart is noordgericht
- Perceelnummer
- 25 Huisnummer
- Vastgestelde kadastrale grens
- Voorlopige kadastrale grens
- Administratieve kadastrale grens
- Bebouwing

Schaal 1: 500
Kadastrale gemeente Texel
Sectie K
Perceel 4445




Voor een eensluitend uittreksel, geleverd op 10 september 2024
De bewaarder van het kadaster en de openbare registers
Aan dit uittreksel kunnen geen betrouwbare maten worden ontleend.
De Dienst voor het kadaster en de openbare registers behoudt zich de intellectuele
eigendomsrechten voor, waaronder het auteursrecht en het databankenrecht.

BESTEMMINGSPLAN



Bestemmingsplan Den Burg

Bestemmingsplan Gemeente Texel

meer kenmerken 

vastgesteld 27-02-2019 - geheel onherroepelijk in werking

[Plekinfo](#) [Overzicht](#) [Gerelateerd](#)

Bestemmingsvlakken (5)

 [Centrum - 2](#) 


 [Verkeer - Verblijfsgebied](#) 

 [Centrum - 1](#) 

 [Waarde - Archeologie 2](#) 

 [Centrum - 2](#) 

Bouwvlakken (4)

 [bouwvlak](#)

VOORSCHRIFTEN BESTEMMINGSPLAN



Artikel 8 Centrum - 1

8.1 Bestemmingsomschrijving

De voor '[Centrum - 1](#)' aangewezen gronden zijn bestemd voor:

- a. gebouwen en overkappingen ten behoeve van:
 1. maatschappelijke voorzieningen;
 2. cultuur en ontspanning;
 3. dienstverlening;
 4. detailhandel al dan niet in combinatie met ondergeschikte lichte horeca;
 5. horecabedrijven categorie 1, ter plaatse van de aanduiding 'horeca van categorie 1';
 6. horecabedrijven categorie 1 en 2, ter plaatse van de aanduiding 'horeca van categorie 2';
 7. horecabedrijven categorie 1, categorie 2 en categorie 3, ter plaatse van de aanduiding "horeca van categorie 3";
 8. kantoren;
 9. woningen en bijbehorende bouwwerken al dan niet in combinatie met ruimten voor een beroeps- of bedrijfsactiviteit aan huis, mantelzorg en/of logies met ontbijt;
 10. vrijstaande bijbehorende bouwwerken in de vorm van een recreatief opstal, ter plaatse van de aanduiding 'specifieke vorm van recreatie - recreatief opstal';

in combinatie met verblijfsrecreatie, ter plaatse van de aanduiding 'verblijfsrecreatie' waarbij het aantal slaapplekken ten hoogste het ter plaatse van de aanduiding 'maximaal aantal slaapplekken' aangegeven aantal mag bedragen;

met daaraan ondergeschikt:

- b. *het houden van evenementen, zoals markten/braderieën, podiumkunsten en sportgerelateerde - en culinaire evenementen, en naar de aard daarmee gelijk te stemmen evenementen, met de daarbij behorende voorzieningen;*

met de daarbijbehorende:

- c. *terrassen ten behoeve van horecagelegenheden en ondergeschikte lichte horeca, en uitstallingen;*
- d. *tuinen, erven en terreinen;*
- e. *parkeervoorzieningen;*
- f. *nutsvoorzieningen;*
- g. *andere bouwwerken.*

8.2 Bouwregels

8.2.1 Algemeen

De bouwregels van lid [8.2.2](#), [8.2.3](#) en [8.2.4](#) zijn tevens van toepassing voor gebruik dat is toegelaten na afwijking van de regels van dit plan.

8.2.2 Gebouwen en overkappingen

Voor het bouwen van gebouwen en overkappingen gelden de volgende regels:

- a. een gebouw of overkapping zal binnen een bouwvlak worden gebouwd, waarbij geldt dat bijbehorende bouwwerken ook buiten het bouwvlak mogen worden gebouwd;
- b. ten minste één gevel van het hoofdgebouw zal in een naar de weg gekeerde bouwgrens worden gebouwd;
- c. de oppervlakte van een woning of een op de begane grond gevestigde in pandige woning zal ten hoogste 120 m² bedragen, tenzij de bestaande oppervlakte meer bedraagt, in welk geval de oppervlakte van de woning ten hoogste de bestaande oppervlakte zal bedragen;

- d. de goothoogte en de bouwhoogte van de gebouwen en overkappingen zullen ten hoogste de ter plaatse van de aanduiding 'maximum goothoogte (m), maximum bouwhoogte (m)' aangegeven hoogtes bedragen, tenzij de bestaande goothoogte en/of bouwhoogte meer bedraagt, in welk geval de goothoogte en/of de bouwhoogte ten hoogste de bestaande goothoogte en/of bouwhoogte zal bedragen;
- e. de dakhelling van de gebouwen en overkappingen zal niet minder respectievelijk meer bedragen dan ter plaatse van de aanduiding 'minimum dakhelling (graden), maximum dakhelling (graden)' aangegeven, tenzij de bestaande dakhelling minder en/of meer bedraagt, in welk geval de dakhelling niet minder en/of niet meer dan de bestaande dakhelling zal bedragen, waarbij:
 1. ter plaatse van de aanduiding 'plat dak' de gebouwen en overkappingen mogen worden voorzien van een plat dak.

8.2.3 Bijbehorende bouwwerken bij een woning of inpandige woning

Voor het bouwen van bijbehorende bouwwerken bij een woning of inpandige woning gelden de volgende regels:

- a. bijbehorende bouwwerken, in de vorm van een recreatief opstal, zullen uitsluitend worden gebouwd ter plaatse van de aanduiding "specifieke vorm van recreatie - recreatief opstal";
- b. als het aantal recreatieve opstallen ter plaatse van de aanduiding 'specifieke vorm van recreatie - recreatief opstal' meer dan 1 bedraagt, zal het maximum aantal recreatieve opstallen ten hoogste het ter plaatse van de aanduiding 'maximum aantal recreatieve opstallen' aangegeven aantal bedragen;
- c. bijbehorende bouwwerken, in de vorm van een serre, zullen uitsluitend worden gebouwd ter plaatse van de aanduiding "specifieke bouwaanduiding - serre";
- d. de gezamenlijke oppervlakte van de bijbehorende bouwwerken zal per woning ten hoogste 50 m² bedragen, exclusief de oppervlakte genoemd in 8.2.3 onder d, tenzij de bestaande gezamenlijke oppervlakte meer bedraagt, in welk geval de oppervlakte ten hoogste de bestaande gezamenlijke oppervlakte zal bedragen;
- e. de oppervlakte van een vrijstaand bijbehorend bouwwerk in de vorm van een recreatief opstal zal ten hoogste 70 m² bedragen, tenzij de bestaande oppervlakte meer bedraagt, in welk geval de oppervlakte ten hoogste de bestaande oppervlakte zal bedragen;
- f. de gezamenlijke oppervlakte van de bijbehorende bouwwerken zal per woning ten hoogste 50% van het achtererf bedragen, tenzij de bestaande oppervlakte meer bedraagt, in welk geval de gezamenlijke oppervlakte ten hoogste de bestaande oppervlakte zal bedragen;
- g. de goothoogte van een aangebouwd bijbehorend bouwwerk zal ten hoogste de bouwhoogte van de eerste verdiepingvloer plus 0,25 m van het gebouw waarin wordt gewoond bedragen;
- h. de goothoogte van een bijbehorend bouwwerk zal ten hoogste 3,00 m bedragen, tenzij de bestaande goothoogte meer bedraagt, in welk geval de goothoogte ten hoogste de bestaande goothoogte zal bedragen;
- i. de dakhelling van een bijbehorend bouwwerk zal ten hoogste 60° bedragen, tenzij de bestaande dakhelling meer bedraagt, in welk geval de dakhelling niet meer dan de bestaande dakhelling zal bedragen;
- j. de bouwhoogte van een bijbehorend bouwwerk zal ten hoogste 6,00 m bedragen en ten minste 0,50 m lager zijn dan de bouwhoogte van het gebouw waarin wordt gewoond, tenzij:
 1. de bestaande bouwhoogte meer bedraagt, in welk geval de bouwhoogte ten hoogste de bestaande bouwhoogte zal bedragen;
 2. ter plaatse van de aanduiding "specifieke bouwaanduiding - serre", in welk geval de bouwhoogte ten hoogste 3,00 m zal bedragen;
- k. per woning zullen ten hoogste twee vrijstaande bijbehorende bouwwerken worden gebouwd, exclusief recreatieve opstallen.

8.2.4 Andere bouwwerken

Voor het bouwen van andere bouwwerken gelden de volgende regels:

- a. de bouwhoogte van erf- en terreinafscheidingen zal ten hoogste 1,00 m bedragen, met dien verstande dat de bouwhoogte van erf- en terreinafscheidingen achter de naar de weg gekeerde gevels(s) van het (hoofd)gebouw of het verlengde daarvan ten hoogste 2,00 m mag bedragen;
- b. terrasafscheidingsen zullen uitsluitend worden gebouwd in de vorm van een lichte constructie en met gebruik maken van transparante materialen;
- c. de bouwhoogte van terrasafscheidingsen zal ten hoogste 1,50 m bedragen;
- d. de bouwhoogte van de overige andere bouwwerken zal ten hoogste 5,00 m bedragen;
- e. er zullen geen andere bouwwerken in de vorm van windturbines worden gebouwd.

8.3 Afwijken van de bouwregels

Met een omgevingsvergunning kan worden afgeweken van:

- a. het bepaalde in lid [8.2.2](#) onder e in die zin dat de dakhelling van gebouwen en/of overkappingen wordt verlaagd en/of wordt verhoogd, mits:
 1. geen onevenredige afbreuk wordt gedaan aan het bebouwingsbeeld, de landschappelijke waarden en de gebruiksmogelijkheden van de omliggende gronden;
- b. het bepaalde in lid [8.2.3](#) onder d in die zin dat de gezamenlijke oppervlakte van de bijbehorende bouwwerken bij een woning of inpandige woning wordt vergroot tot ten hoogste 80 m², mits:
 1. geen onevenredige afbreuk wordt gedaan aan het bebouwingsbeeld, de landschappelijke waarde en de gebruiksmogelijkheden van de omliggende gronden.

8.4 Specifieke gebruiksregels

8.4.1 Toegestaan gebruik

In overeenstemming met deze bestemming is:

- a. het ondergeschikt gebruik van gedeelten van de woning en/of de bijbehorende bouwwerken voor de uitoefening van een beroeps- of bedrijfsmatige activiteit, met inachtneming van de volgende voorwaarden:
 1. de beroeps-/bedrijfsvloeroppervlakte bedraagt ten hoogste 80 m²;
 2. er mogen alleen niet-uitstekende, niet-verlichte reclame-uitingen van beperkte omvang aan het woonhuis worden aangebracht;
- b. het ondergeschikt gebruik van gedeelten van een woning, uitgezonderd ter plaatse van de aanduiding 'verblijfsrecreatie', voor logies met ontbijt, met inachtneming van de volgende voorwaarden:
 1. er worden ten hoogste 6 slaappleatsen in maximaal 3 slaapkamers ingericht;
- c. bij de inrichting van de gebouwen voor recreatief verblijf geldt de volgende normtelling:

| | |
|----------------------|--|
| hotel | 2 recreatieve slaappleatsen per hotelkamer |
| recreatieappartement | 5 recreatieve slaappleatsen per recreatieappartement |
| groepsverblijf | aantal recreatieve slaappleatsen wordt gebaseerd op het werkelijk geplaatste aantal bedden |

- d. het gebruik van bijbehorende bouwwerken voor recreatieve bewoning in een recreatief opstal, ter plaatse van de aanduiding 'specifieke vorm van recreatie - recreatief opstal'.

8.4.2 Strijdig gebruik

Tot een gebruik, strijdig met deze bestemming, wordt in ieder geval gerekend:

- a. het gebruik van gebouwen, anders dan woningen, en vrijstaande bijbehorende bouwwerken voor bewoning;
- b. het gebruik van gronden en bouwwerken binnen een aanduidingsvlak voor een aantal recreatieve slaappleatsen dat meer bedraagt dan het op de verbeelding aangeduide aantal;
- c. het gebruik van woningen voor de uitoefening van een beroeps- en bedrijfsmatige activiteit, mantelzorg en/of voor logies en ontbijt indien de woning niet permanent wordt bewoond;
- d. het gebruik van een woning voor verblijfsrecreatief gebruik anders dan logies met ontbijt;
- e. het gebruik van gronden voor de opslag van schroot, afbraak- en bouwmaterialen, anders dan ten behoeve van de uitvoering van krachtens de bestemming toegelaten bouwactiviteiten en werken en werkzaamheden;
- f. de stalling en opslag van aan het oorspronkelijk gebruik onttrokken voer-, vaar- of vliegtuigen;
- g. het storten van puin en afvalstoffen;
- h. het gebruik van de gronden en bouwwerken ten behoeve van een seksinrichting.

8.5 Afwijken van de gebruiksregels

Met een omgevingsvergunning kan worden afgeweken van:

- a. het bepaalde in lid [8.4.2](#) onder a in die zin dat de gebouwen worden gebruikt voor het inrichten van ruimten ten behoeve van de huisvesting van tijdelijk personeel van het ter plaatse gevestigde bedrijf of de ter plaatse gevestigde voorziening, mits:
 1. er alleen sprake is van huisvesting voor eigen tijdelijk personeel dat over een arbeidscontract voor een periode korter dan een jaar beschikt en geen hoofdverblijf op Texel heeft;
 2. de verblijfseenheden binnen de gebouwen gerealiseerd worden;

3. *de huisvesting naar aard en uiterlijk een ondergeschikt onderdeel van de bedrijfsactiviteiten blijft en een rechtstreekse relatie heeft met de bedrijfsactiviteiten;*
 4. *er sprake is van een centrale entree en een eigen keukenvoorziening. Indien dat vanwege de bouwkundige bestaande situatie onmogelijk is, dienen in elk geval zodanig voorzieningen getroffen te worden dat qua uiterlijke vertoning sprake is van bij elkaar horende verblijfseenheden;*
 5. *de capaciteit in de verblijven ten hoogste 20 personen bedraagt;*
 6. *de gezamenlijke oppervlakte in gebruik voor de huisvesting ten hoogste 260 m² bedraagt, met een maximum van 13 m² per persoon;*
 7. *er binnen het bestemmingsvlak sprake is van een bedrijfswoning;*
 8. *er geen sprake is van onevenredige schade voor de omliggende bedrijven, in dié zin dat de bedrijven in hun ontwikkelingsmogelijkheden worden beperkt;*
 9. *geen onevenredige afbreuk wordt gedaan aan de milieusituatie, de woonsituatie, de verkeersveiligheid en de gebruiksmogelijkheden van de omliggende gronden;*
- b. *het bepaalde in lid [8.4.2](#) onder a in die zin dat vrijstaande bijbehorende bouwwerken worden gebruikt als tijdelijk zelfstandige woonruimte ten behoeve van mantelzorg, mits:*
1. *de dringende sociale, verzorgings- of sociaal medische redenen worden aangetoond door een deskundig arts of een medisch specialist;*
 2. *de afstand van het vrijstaande bijbehorende bouwwerk tot het woonhuis ten hoogste 20,00 m bedraagt, tenzij de feitelijke situatie op het achtererf dit niet toelaat en het woongenot, de ontwikkelingsmogelijkheden en de gebruiksmogelijkheden van omliggende gronden niet worden beperkt, in welk geval de afstand van het vrijstaande bijbehorende bouwwerk tot het woonhuis ten hoogste 50,00 m bedraagt;*
 3. *in geval de noodzaak voor de tijdelijk zelfstandige woonruimte niet meer aanwezig is, het vrijstaande bijbehorende bouwwerk binnen drie maanden na beëindiging van de bewoning weer ongeschikt wordt gemaakt voor bewoning.*

8.6 Wijzigingsbevoegdheid

8.6.1 Nieuwe horeca

Burgemeester en Wethouders kunnen het plan wijzigen in die zin dat er nieuwe horecabedrijven worden toegelaten door het leggen van een aanduiding, mits:

- a. *de gronden worden voorzien van een aanduiding als bedoeld in [8.1](#) onder a sub 5, 6 of 7;*
- b. *er na toepassing van deze wijzigingsbevoegdheid geen sprake is van een onevenwichtige verdeling van de functies horeca en de overige centrumfuncties;*
- c. *er geen sprake is van onevenredige schade voor de omliggende bedrijven, in die zin dat de bedrijven in hun ontwikkelingsmogelijkheden worden beperkt;*
- d. *geen onevenredige afbreuk wordt gedaan aan de milieusituatie, de woonsituatie, de verkeersveiligheid en de gebruiksmogelijkheden van de omliggende gronden;*
- e. *na toepassing van deze wijzigingsbevoegdheid is er sprake van:*
 1. *kwaliteitsverbetering van het aanbod door:*
 - *verbetering ruimtelijke kwaliteit;*
 - *inspelen op klantbehoefte;*
 - *versterking van het totaalproduct van de kern en Texel;*
 2. *een toegevoegde waarde en onderscheidend qua type en uitstraling;*
 3. *een bijdrage aan een toekomstbestendige winkel-/horecastructuur.*

Artikel 35 Waarde - Archeologie 2

35.1 Bestemmingsomschrijving

De voor "[Waarde - Archeologie 2](#)" aangewezen gronden zijn, behalve voor de andere daar voorkomende bestemming(en), mede bestemd voor instandhouding en bescherming van de in de grond aanwezige archeologische waarden.

35.2 Bouwregels

Voor het bouwen op de gronden met de bestemming "[Waarde - Archeologie 2](#)" gelden de navolgende regels:

- a. bouwwerken met een grotere oppervlakte dan 40 m² op locaties waar de grond nog niet verstoord is en waar dieper dan 0,50 meter wordt gegraven zullen uitsluitend worden gebouwd indien:
 1. door de werkzaamheden, dan wel door de daarvan hetzij direct, hetzij indirect te verwachten gevolgen, één of meer archeologische waarden van de betreffende gronden niet onevenredig worden of kunnen worden aangetast, dan wel de mogelijkheden voor het herstel van die waarden niet onevenredig worden of kunnen worden verkleind; en
 2. vooraf door de aanvrager van het bouwwerk een rapport op basis van de Kwaliteitsnorm voor de Nederlandse Archeologie is overlegd waaruit blijkt dat de in de archeologische waarde van het terrein dat blijkens de aanvraag zal worden verstoord naar het oordeel van burgemeester en wethouders in voldoende mate is vastgesteld:
 - de archeologische waarden in voldoende mate zijn zeker gesteld; of
 - er geen archeologische waarden aanwezig zijn; of
 - de archeologische waarden hierdoor niet of niet onevenredig worden geschaad.
- b. in het belang van de archeologische monumentenzorg kunnen Burgemeester en Wethouders aan de in [35.2](#) onder a bedoelde bouwwerken te verlenen omgevingsvergunning de volgende voorwaarden verbinden:
 1. de verplichting tot het treffen van technische maatregelen waardoor monumenten in de bodem kunnen worden behouden;
 2. de verplichting tot het doen van opgravingen;
 3. de verplichting de bouw die tot de bodemverstoring leidt te laten begeleiden door een deskundige op het terrein van de archeologische monumentenzorg die voldoet aan door Burgemeester en Wethouders bij de omgevingsvergunning te stellen kwalificaties.

Het bepaalde in [35.2](#) onder a is niet van toepassing op:

funderingswerken zoals heiverken en balkenfunderingen zolang de gezamenlijke oppervlakte van de aan te brengen constructies en bijbehorende leidingstroken in de ondergrond niet meer dan 5% van het totaal oppervlak van het betreffende bouwwerk beslaat.

35.3 Omgevingsvergunning voor het uitvoeren van een werk, geen bouwwerk zijnde, of van werkzaamheden

35.3.1 Vergunningplicht

Het is verboden om zonder omgevingsvergunning de volgende werken, geen bouwwerk zijnde, en werkzaamheden uit te voeren:

- a. het uitvoeren van graafwerkzaamheden of grondbewerkingen en het roeren en omwoelen van gronden waaronder begrepen het aanleggen van drainage;
- b. het aanbrengen van diepwortelende beplanting;
- c. het ophogen van gronden met meer dan 50 cm;
- d. het egaliseren van gronden;
- e. het verlagen van het waterpeil, tenzij dit een maatregel is van het bevoegde waterschap;
- f. het uitvoeren van heiverkzaamheden of het op andere wijze indrijven van objecten in de bodem;
- g. het slopen van gebouwen en het verwijderen van funderingen waarbij grondroering plaatsvindt.

35.3.2 Uitzonderingen

Het bepaalde in [35.3.1](#) is niet van toepassing op:

- a. omgevingsvergunningen waarbij bodemingrepen, sloop- en/of funderingswerken plaatsvinden waarbij de bodem minder dan 50 cm onder maaiveld wordt geroerd dan wel alle aanvragen voor bodemingrepen kleiner of gelijk aan 40 m²;
- b. het uitvoeren van werken, geen bouwwerk zijnde, en werkzaamheden:

1. in het kader van archeologisch (voor)onderzoek en het doen van opgravingen, indien verricht door een ter zake deskundige;
2. waarmee is of mag worden begonnen op het tijdstip van onherroepelijk worden van het bestemmingsplan;
3. het aanbrengen van drainages en andere lineaire grondwerken die niet breder dan 1 meter en waarvan het gezamenlijke oppervlakte niet meer dan 5% van het gebied of kavel beslaat waarin deze werken plaatsvinden;
4. cyclische en andere grondwerkzaamheden die normaal onderhoud of bodembewerking betreffen. Hieronder vallen werkzaamheden van dezelfde aard die wederkerend op dezelfde locatie(s) worden uitgevoerd zoals bodembewerking die vallen onder normaal agrarisch gebruik, of werkzaamheden die betrekking hebben op het onderhoud van terreinen en infrastructuur en het vervangen van kabels en leidingen. Deze werkzaamheden mogen dan echter niet gepaard gaan met een grotere of diepere ingreep in de bodem dan daarvoor al heeft plaatsgevonden.

c.

De onder [35.3.2](#) genoemde uitzonderingsbepalingen gelden niet indien in de periode van 24 maanden voor de datum van voorgenomen werken of werkzaamheden een uitzonderingsbepaling van toepassing is geweest op aangrenzende terreinen of terreinen op een afstand van minder dan 25 meter van het onderhavige terrein.

35.3.3 Toetsingscriteria

Een omgevingsvergunning kan slechts worden verleend indien:

- a. door die werken of werkzaamheden, dan wel door de daarvan hetzij direct, hetzij indirect te verwachten gevolgen, één of meer archeologische waarden van de betreffende gronden niet onevenredig worden of kunnen worden aangetast, dan wel de mogelijkheden voor het herstel van die waarden niet onevenredig worden of kunnen worden verkleind; en
- b. vooraf door de aanvrager van het bouwwerk een rapport op basis van de Kwaliteitsnorm voor de Nederlandse Archeologie is overlegd waaruit blijkt dat de in de archeologische waarde van het terrein dat blijkens de aanvraag zal worden verstoord naar het oordeel van Burgemeester en Wethouders in voldoende mate is vastgesteld:
 1. de archeologische waarden in voldoende mate zijn zeker gesteld; of
 2. er geen archeologische waarden aanwezig zijn; of
 3. de archeologische waarden hierdoor niet of niet onevenredig worden geschaad.

35.3.4 Voorwaarden in omgevingsvergunning

In het belang van de archeologische monumentenzorg en ter borging van het treffen van de maatregelen als bedoeld in [35.3.3](#) onder b kunnen Burgemeester en Wethouders aan een omgevingsvergunning als bedoeld in [35.3.1](#) in ieder geval de volgende voorwaarden verbinden:

- a. de verplichting tot het treffen van technische maatregelen waardoor monumenten in de bodem kunnen worden behouden;
- b. de verplichting tot het doen van opgravingen;
- c. de verplichting de uitvoering van de werken en/of werkzaamheden die tot de bodemverstoring leidt te laten begeleiden door een deskundige op het terrein van de archeologische monumentenzorg die voldoet aan door Burgemeester en Wethouders bij de aanlegvergunning te stellen kwalificaties.

35.4 Wijzigingsbevoegdheid

35.4.1 Wijzigen begrenzingen gebieden

Burgemeester en Wethouders kunnen het plan wijzigen wanneer de feitelijke archeologische situatie daartoe aanleiding geeft. De begrenzingen van de diverse gebieden mag dan aangepast worden.



BELASTINGTARIEVEN 2024

Forensenbelasting

Recreatiewoning of 2^e woning

De forensenbelasting bedraagt 0,2847% van de WOZ-waarde per jaar. U betaalt minimaal € 582,- en maximaal € 1.810,-.

Heeft u een stacaravan, dan betaalt u per vaste standplaats € 522,- per jaar.

Wordt uw woning of stacaravan in de loop van het jaar verkocht, dan blijven de kosten hetzelfde. Alleen als de woning of stacaravan minder dan 90 dagen in het jaar voor u beschikbaar was, betaalt u geen forensenbelasting.

Onroerende Zaakbelasting

woningen

eigenaar

0,0322% X WOZ waarde

niet-woning

eigenaar

0,0719% X WOZ waarde

gebruiker

0,0566% X WOZ waarde

Precariobelasting

| | | | |
|---|------------------------------|---|-------|
| terras | per m ² per maand | € | 8,19 |
| uitstalling van goederen | per m ² per maand | € | 8,19 |
| benzinepompinstallatie | per m ² per jaar | € | 46,41 |
| luifel | per m ² per jaar | € | 25,49 |
| opslagtank | per m ² per jaar | € | 25,49 |
| zonwering | per m ² per jaar | € | 16,32 |
| reclamebord (vast) | per stuk per jaar | € | 11,60 |
| reclamebord (los) | per stuk per maand | € | 4,56 |
| vlag | per stuk per maand | € | 1,17 |
| spandoek | per stuk per dag | € | 75,89 |
| autom. weeg-, verkoop- of speeltoestel | per stuk per maand | € | 4,02 |
| overige voorwerpen | per m ² per maand | € | 2,27 |

Afvalstoffenheffing (reinigingsrechten)

| | | |
|------------------------|---|--------|
| eenpersoonshuishouden | € | 224,12 |
| meerpersoonshuishouden | € | 361,12 |
| recreatiewoning | € | 281,85 |
| extra grijze container | € | 281,55 |

Rioolheffing

| | | |
|---|---|--------|
| dit bedrag geldt voor woningen en bedrijven | € | 293,20 |
|---|---|--------|

Toeristenbelasting

| | | |
|------------------|---|------|
| per overnachting | € | 2,40 |
|------------------|---|------|



Zuiveringsheffing/verontreinigingsheffing

Is uw woning of bedrijfsruimte aangesloten op het riool? Dan betaalt u zuiveringsheffing.

Is uw woning of bedrijfsruimte niet aangesloten op het riool en loost u op oppervlaktewater? Dan betaalt u verontreinigingsheffing. De aanslag wordt opgelegd aan de door het Hoogheemraadschap aan te wijzen hoofdbewoner. Alleen iemand die alleen woont en als alleenwonende staat ingeschreven in de gemeentelijke bevolkingsadministratie heeft recht op een aanslag van één vervuilingseenheid.

In 2023 is het tarief per vervuilingseenheid (ve) € 69,82.

Tarief voor een eenpersoonshuishouden (1 ve) € 69,82.

Tarief voor een meerpersoonshuishouden (3 ve) € 209,46.

Watersysteemheffing

Bij deze aanslag gaat het om bewoners (huurders en eigenaren) van woonruimten zoals huizen, woonboten en wooncaravans die belang hebben bij de taken van het Hoogheemraadschap.

Van de watersysteemheffing worden de kosten betaald van onder andere gemalen, sluizen, duinen en dijken. U betaalt watersysteemheffing als u op 1 januari bewoner bent van een woonruimte. Deze heffing is voor elke woonruimte gelijk. Voor de hoogte van de aanslag maakt het niet uit hoeveel bewoners een huis heeft en wat de waarde van het huis is.

In 2023 is het tarief voor de watersysteemheffing voor gebruikers vastgesteld op € 120,74 per huishouden.

In 2023 is het tarief voor de watersysteemheffing gebouwd eigenaren vastgesteld op 0,03487% X WOZ waarde van het gebouwde eigendom.

Bron: Hoogheemraadschap Hollands Noorderkwartier

ONS TEAM



Richard Kortekaas

'Ruim 20 jaar geleden 'aangespoeld' op het mooie eiland Texel. Geboren in de Bollenstreek en sinds 2002 werkzaam in de makelaardij. In 2004 het SVM NIVO diploma Makelaardij behaald en sinds 2007 gecertificeerd als Registertaxateur. Ik ben vanaf de start in 2002 betrokken geweest bij Kortekaas & Kooijman makelaars en taxateurs (toen TM Vastgoed) en vanaf 2007 mede-eigenaar. De makelaardij is een boeiend en dynamisch vak; geen dag is hetzelfde en het is fantastisch om een adviserende rol te mogen spelen in zo'n grote beslissing als het kopen of verkopen van een huis. Een plek van herinneringen en emoties, vreugde en verdriet of een plek met een nieuwe start, met vertrouwen in de toekomst.'



Ruben Kooijman

'Als geboren en getogen Texelaar voel ik mij als een vis in het water op het eiland. Sinds 2004 ben ik in de makelaardij actief en vanaf 2007 mede-eigenaar van Kortekaas & Kooijman makelaars en taxateurs. Ik houd mij vooral bezig met de aan- en verkoop en taxaties van permanente en recreatieve woningen. Wandel gerust eens bij me binnen als je met vragen zit. Ik help je graag naar het beste resultaat.'



Willem Wiering

'Na mijn jeugd en middelbare schooltijd op Texel heb ik in de Randstad Commerciële Economie (HBO) gestudeerd. Na het behalen van mijn bachelor verbleef ik tijdens een tussenjaar in Oost- en Zuid-Europa. Door de jaren heen groeide mijn ambitie in de vastgoedsector, waarin mijn interesse voor mensen, economie en omgeving samenkomt. Inmiddels ben ik sinds 2018 werkzaam in de makelaardij en dit doe ik dagelijks met veel passie. In 2023 heb ik mijn diploma Register-Makelaar Wonen behaald. Mensen kennen me als open en toegankelijk en ik sta klanten graag op professionele wijze bij in het aan- en verkoopproces.'



Berthelina Vlaming

'Het werk dat komt kijken op de binnendienst bij de verkoop van zowel recreatieve als permanente woningen en taxaties is heel divers en dat maakt dat geen dag hetzelfde is. Het woning aanbod varieert enorm en leert mij als echte Texelse ook nog steeds nieuwe plekken op het eiland kennen. Een van de leukste kanten van het werk vind ik toch wel het contact met klanten. Veelal gaat het contact via mail of telefoon maar ook weet men dat de deur van het kantoor in zowel Den Burg als De Koog gewoon open staat voor vragen. Samen met mijn collega's doen we er elke dag weer alles aan om alles zo soepel en duidelijk mogelijk te laten verlopen voor de klanten.'

Kortekaas & Kooijman

makelaars en taxateurs

Geachte belangstellende(n),

Wij bedanken u, mede namens de eigenaar van deze woning, voor de door u getoonde interesse.

De woning heeft u reeds bezichtigd of gaat u mogelijk nog bekijken. Wij hebben ons best gedaan om zoveel mogelijk relevante informatie in deze brochure te zetten.

Mocht u echter nog vragen hebben en/of meer gegevens wensen, dan zullen wij u deze informatie graag verschaffen.

Uiteraard zijn wij beschikbaar om, indien u een koopwoning bezit, geheel vrijblijvend langs te komen om de eventuele verkoop-/opbrengstmogelijkheden te bespreken.

Mocht u hier geïnteresseerd in zijn, maak dan eens een vrijblijvende afspraak en laat u voorlichten over de unieke mogelijkheden bij Kortekaas & Kooijman makelaars en taxateurs.

Succes met uw plannen!

Met vriendelijke groet,
Kortekaas & Kooijman makelaars en taxateurs

Richard Kortekaas
Ruben Kooijman
Willem Wiering
Berthelina Vlaming



Kortekaas & Kooijman, makelaars op toplocaties

Sinds begin 2003 is Kortekaas & Kooijman Makelaars en Taxateurs (voorheen TM Vastgoed) actief op de Texelse markt. Als nieuw makelaarskantoor met goede ideeën en een frisse aanpak wisten kopers en verkopers ons direct goed te vinden. Onze klantgerichte aanpak, reële benadering en deskundige begeleiding sloegen goed aan. En daar ligt ook onze kracht: we denken altijd oplossingsgericht, reageren snel op e-mails en berichten en houden ons aan de gemaakte afspraken. Inmiddels behoort Kortekaas & Kooijman Makelaars en Taxateurs tot een van de grootste makelaars op het eiland met een groot bestand permanente - en recreatieve woningen.

Kortekaas & Kooijman is aangesloten bij makelaarsorganisatie VBO Makelaar en opgenomen in de makelaarsregisters SCVM en in het taxateursregister NRVT. Ook is Kortekaas & Kooijman aangesloten bij het Nederlands Woning Waarde Instituut (NWWI), waarbij taxateurs die aan strenge kwaliteitseisen voldoen zich kunnen aansluiten.

De kantoren van Kortekaas & Kooijman vindt u bij de entree van badplaats De Koog en in hartje Den Burg. Dagelijks lopen grote aantallen Texelaars en toeristen langs onze etalages.

Ons kantoor in De Koog is geopend van maandag t/m vrijdag van 9.00-17.00 uur. Ons kantoor in Den Burg is geopend van maandag t/m vrijdag van 9.00-12.30 uur. Buiten kantoor tijden werken wij op afspraak.

VOORWAARDEN



Uitnodiging

Alle door Kortekaas & Kooijman en de verkoper verstrekte informatie dient uitsluitend gezien te worden als een uitnodiging tot nader overleg, c.q. tot het uitbrengen van een bod. Verkoper acht zich gerechtigd tot uitnodigingen van meerdere geïnteresseerden en de daaraan eventuele biedingen. Indien er tegelijkertijd door meerdere gegadigden wordt geboden, is de verkoper gerechtigd meerdere biedingen in ontvangst te nemen en met één van hen een koopovereenkomst te sluiten.

Details

Verkoper stelt uitdrukkelijk dat een verkoop slechts tot stand komt nadat niet alleen over de hoofdzaken (prijs, object) maar ook over alle details (zoals oplevering, roerende zaken etc.) volledige overeenstemming is bereikt.

Koopakte

Behoudens afwijkende afspraken gelden de standaard regels, zoals deze voorkomen in de koopakte opgemaakt door de makelaar.

De waarborgsom (dan wel bankgarantie) bedraagt 10% van de koopsom en dient te worden voldaan aan de notaris (doorgaans binnen drie weken na overeenstemming). Eventueel door de verkoper te maken voorbehouden (zoals het verkrijgen van een huisvestingsvergunning, hypotheek of hypotheekgarantie) worden alleen gehonoreerd indien deze in de voorgaande onderhandelingen zijn overeengekomen.

Erfdienstbaarheden

Indien er op de woning, appartement of perceel erfdienstbaarheden, kwalitatieve verplichtingen en/of andere bedingen rusten, gaan deze over op de koper en worden als bijlage behorend bij de koopovereenkomst gesteld, meestal in de vorm van het eigendomsbewijs.

Asbest

In het algemeen wijzen wij u er op dat asbesthoudende materialen in de woning of bijgebouwen verwerkt **kunnen** zijn. Plaatsen waar dit vaak voorkomt zijn o.a. kruipluik, schoorsteen of luchtkanaal, golfplaten dak, plaatmateriaal bij CV-ketels, meterkast of plafonds in garages.

Onderzoeksplicht

De koper heeft een eigen onderzoeksplicht naar alle zaken die voor hem/haar van belang zijn. Neem zonodig een eigen makelaar mee.

Algemene ouderdomsclausule

In de koopovereenkomst kan de volgende bepaling worden opgenomen: “Koper verklaart er mee bekend te zijn dat de onroerende zaak meer dan.....jaar oud is”, wat betekent dat de eisen die aan de bouwkwaliteiten gesteld mogen worden aanzienlijk lager liggen dan die bij nieuwe woningen. Tenzij verkoper(s) de kwaliteit ervan garandeert, staat hij niet in voor de vloer, het dak, de leidingen van elektriciteit, water en gas, de riolering en de afwezigheid van optrekkend of doorslaand vocht.

Bij twijfel adviseren wij u een onpartijdig bouwkundig onderzoek te laten uitvoeren!

Voorbehouden

Hoewel gestreefd wordt naar een zo zorgvuldig mogelijke weergave van de beschikbare gegevens, kunnen wij hier niet volledig instaan voor de juistheid ervan.

Tekeningen

Het is mogelijk dat eventueel bijgeleverde tekeningen afwijken van de werkelijke situatie (maten, inrichtingen, schaal aanduiding etc.).



Dorpsstraat 179

1796 CC De Koog

Waalderstraat 1

1791 EB Den Burg

info@kortekaasenkooijman.nl

0222-310314

www.kortekaasenkooijman.nl